

Egz. 4

PROJEKT WYKONAWCZY

**Temat ; Przebudowa sieci wodociągowej w ulicach :
Z. Tokarzewskiego, Graniczna, Szymonowicza,
Sobieskiego, Sienkiewicza w Krasnymstawie."**

obr.0001 m.Krasnystaw dz nr 1988, 2009/1, 2009/2, 2010, 2023/23, 2023/24, 2034/1
2034/2, 2156/1, 2156/2, 2186/1, 2186/3, 2196,

**Inwestor ; Przedsiębiorstwo Gospodarki Komunalnej
Sp. z o.o. w Krasnymstawie
22-300 Krasnystaw
ul. Piekarskiego 3**

Funkcja Branża	Imię i nazwisko	Data	Podpis
<u>Projektant Sanitarna</u>	Zygmunt Lisowski nr upr. LUB/0181/POOS/11	lipiec 2013 r.	PROJEKTANT Sieci i Instalacji Sanitarnych <i>mgr inż. Zygmunt Lisowski</i> opr. bud nr LUB/0181 POOS/11
<u>Opracowała Sanitarna</u>	Joanna Sawa-Wójcik	lipiec 2013 r.	<i>Joanna Sawa-Wójcik</i>
<u>Sprawdzający Sanitarna</u>	Halina Banach nr upr. 979/CH/92	lipiec 2013 r.	PROJEKTANT BRANŻY SANITARNEJ <i>inż. Halina Banach</i> upr. nr 979 CH/92

Chełm, lipiec 2013 r.

**Biuro Projektowo-Inwestycyjne
Zygmunt Lisowski**

Siedziba
ul. Browarna 4a
22-100 Chełm
tel. kom. 0 668 460 982

Biuro Projektów
ul. Szkolna 15a
22-100 Chełm
tel./fax. 0 82 565 60 96

e-mail: zygmunt.lisowski@op.pl

NIP 563-102-94-64, REGON 060394481

STAROSTWO POWIATOWE
22-300 Krasnystaw
ul. Sobieskiego 3
tel. 62 573 72 35 do 88

Egz. 3

PROJEKT BUDOWLANY

**Temat ; Przebudowa sieci wodociągowej w ulicach :
Z. Tokarzewskiego, Graniczna, Szymonowicza,
Odrodzenia, Sobieskiego, Sienkiewicza w Krasnymstawie”.**

obr.0001 m. Krasnystaw dz nr 1988, 2009/1, 2009/2, 2010, 2023/23, 2023/24, 2034/1,
2034/2, 2156/1, 2156/2, 2186/1, 2186/3, 2196,

**Inwestor ; Przedsiębiorstwo Gospodarki Komunalnej
Sp. z o.o. w Krasnymstawie
22-300 Krasnystaw
ul. Piekarskiego 3**

Załącznik do decyzji znak
AB.67...20
o udzieleniu
pozwolenia na budowę

Funkcja Branża	Imię i nazwisko	Data	Podpis
<u>Projektant Sanitarna</u>	Zygmunt Lisowski nr upr. LUB/0181/POOS/11	lipiec 2013 r.	PROJEKTANT Sieci i Instalacji Sanitarnych mgr inż. Zygmunt Lisowski upr. bud nr LUB/0181 POOS/11
<u>Opracowała Sanitarna</u>	Joanna Sawa-Wójcik	lipiec 2013 r.	
<u>Sprawdzający Sanitarna</u>	Halina Banach nr upr. 979/CH/92	lipiec 2013 r.	PROJEKTANT BRANŻY SANITARNEJ inż. Halina Banach upr. 979/CH/92

Chełm, lipiec 2013 r.

ZAWARTOŚĆ OPRACOWANIA

1. Oświadczenie projektanta i sprawdzającego	str. 2
2. Uprawnienia i zaświadczenie z LOIIB projektanta	str. 3-4
3. Uprawnienia i zaświadczenie z LOIIB sprawdzającego	str. 5-6
4. Decyzja IRGP.6733.3.2013 z dnia 20.03.2013r. o ustaleniu inwestycji celu publicznego wydana przez Burmistrza Miasta Krasnystaw	str. 7-17
5. Warunki techniczne do projektowania wymiany sieci wodociągowej L.dz./ZWK/846/2013 z dnia 20.02.2013r. wydane przez Przedsiębiorstwo Gospodarki Komunalnej Sp. z o.o. w Krasnymstawie	str. 18-19
6. Decyzja IRGP.7225.UOB.12.2013 z dnia 25.02.2013r. w sprawie umieszczenia w pasie drogowym obiektu budowlanego lub urządzeń niezwiązanych z potrzebami zarządzania drogami lub potrzebami ruchu drogowego wydana przez Burmistrza Miasta Krasnystaw	str. 20-21
7. Decyzja ZDP-SDM/215/13 z dnia 31.01.2013 r. w sprawie umieszczenia w pasie drogowym obiektu budowlanego lub urządzeń niezwiązanych z potrzebami zarządzania drogami lub potrzebami ruchu drogowego wydana przez Zarząd Dróg Powiatowych w Krasnymstawie	str. 22-23
8. Pismo KSGIV/OTE/68b/039/2/13 z dnia 28.05.2013r. dot. uzgodnienia trasy i warunków technicznych zabezpieczenia istniejącej infrastruktury gazowniczej średniego ciśnienia	str. 24-25
9. Opinia nr 141/2013 z dn. 18.04.2013 wraz z załącznikami graficznymi	str. 26-35
10. Opis techniczny	str. 36-40
11. Informacja BIOZ	str. 41-43

Część rysunkowa:

→ Orientacja	
→ Plan sytuacyjny	rys. 1-9
→ Profil sieci	rys. 10-19
→ Schemat węzłów połączeniowych	rys. 20

Chełm, dn. 09.07.2013 r.

STAROSTWO POWIATOWE
22-300 Chełm
ul. Sowińskiego 3
tel. 02 576 72 85 do 89

OŚWIADCZENIE

Oświadczamy, że projekt budowlany - wykonawczy
„Przebudowa sieci wodociągowej w ulicach : Z. Tokarzewskiego, Graniczna,
Szymonowicza, Odrodzenia, Sobieskiego, Sienkiewicza w Krasnymstawie”
został opracowany zgodnie z obowiązującymi przepisami
oraz zasadami wiedzy technicznej.

Projektant ;

PROJEKTANT
Sieci i Instalacji Sanitarnych
mgr inż. Zygmunt Łisowski
upr. bud. nr LUB/0181 POOS/11

Sprawdzający ;

PROJEKTANT
BRANŻY SANITARNEJ
inż. Halina Baniach
upr. nr 9757/CH/32

DECYZJA

Na podstawie art. 24 ust. 1 pkt. 2 ustawy z dnia 15 grudnia 2000 r. o samorządach zawodowych architektów, inżynierów budownictwa oraz urbanistów /Dz. U. z 2001 r., Nr 5, poz. 42, z późn. zm./, art. 12 ust. 3, art. 13 ust. 1 pkt. 1, art. 14 ust. 1 pkt. 4 ustawy z dnia 7 lipca 1994 r. Prawo budowlane /tzw. jednolity: Dz. U. z 2010 r., Nr 243, poz. 1633/, oraz § 11 ust. 1 pkt. 1 i § 23 ust. 1 rozporządzenia Ministra Transportu i Budownictwa z dnia 31 maja 2011 r. w sprawie samodzielnych funkcji technicznych w budownictwie /Dz. U. z 2011 r., Nr 59, poz. 573/ oraz art. 104 § 1 Kodeksu postępowania administracyjnego /Dz. U. z 2000 r., Nr 98, poz. 1071 z późn. zm./

stwierdzamy, że

Pan Zygmunt LISOWSKI

magister inżynier

urodzony dnia 7 stycznia 1959 r. w Hrubieszowie

otrzymał

UPRAWNIENIA BUDOWLANE

Nr ewidencyjny : LUB/0181/POOS/11

do projektowania bez ograniczeń
w specjalności instalacyjnej w zakresie sieci, instalacji i urządzeń
ciepłotnych, wentylacyjnych, gazowych, wodociągowych i kanalizacyjnych

UZASADNIENIE

W związku z uwzględnieniem w całości żądania strony, na podstawie art. 107 § 4 Kodeksu postępowania administracyjnego /Dz. U. z 2000 r., Nr 98, poz. 1071 z późn. zm./, odstępuje się od uzasadnienia decyzji.

Zakres nadanych uprawnień budowlanych wskazano na odwrocie decyzji.

POUCZENIE

1. Zgodnie z art. 12 ust. 7 w/w ustawy - Prawo budowlane - podstawić do wykonywania samodzielnych funkcji technicznych w budownictwie stanowi wpis do centralnego rejestru Głównego Inspektora Nadzoru Budowlanego oraz wpis na listę członków właściwej Izby samorządu zawodowego.
2. Od niniejszej decyzji służy odwołanie do Krajowej Komisji Kwalifikacyjnej Polskiej Izby Inżynierów Budownictwa w Warszawie, za pośrednictwem Lubelskiej Okręgowej Izby Inżynierów Budownictwa w Lublinie w terminie 14 dni od daty jej doręczenia.

Skład orzekający Okręgowej Komisji Kwalifikacyjnej

Członek

inż. Andrzej Adamczak

Otrzymują:

1. Pan Zygmunt Lisowski
ul. Browarna 4A,
22-100 Chełm
2. Główny Inspektor
Nadzoru Budowlanego
3. s/a



Członek

inż. Lech Dec

Przewodniczący

dr inż. Kazimierz Boneński

Szczegółowy zakres uprawnień
do projektowania bez ograniczeń
w specjalności instalacyjnej w zakresie sieci, instalacji i urządzeń
ciepłotnych, wentylacyjnych, gazowych, wodociągowych i kanalizacyjnych

Pan Zygmunt LISOWSKI

- I. Na mocy art. 12 ust. 1 pkt. 1 - 5 i art. 13 ust. 4 ustawy - Prawo budowlane, niniejsze uprawnienia stanowią podstawę do:

- projektowania, sprawdzania projektów architektoniczno - budowlanych w specjalności objętej niniejszymi uprawnieniami i sprawowania nadzoru autorskiego,
- sprawowania kontroli technicznej utrzymania obiektów budowlanych z zastrzeżeniem art. 62 ust. 5 ustawy,

- II. Na mocy § 15 i § 23 ust. 1 rozporządzenia Ministra Transportu i Budownictwa z dnia 31 maja 2011 r. w sprawie samodzielnych funkcji technicznych w budownictwie, w zakresie objętym w/w specjalnością, niniejsze uprawnienia stanowią podstawę do:

- projektowania obiektu budowlanego, takiego jak: sieci, instalacje i urządzenia ciepłotne, wentylacyjne, gazowe, wodociągowe i kanalizacyjne,
 - sporządzania projektu zagospodarowania działki lub terenu, w zakresie specjalności objętej niniejszymi uprawnieniami
- bez ograniczeń

Skład orzekający Okręgowej Komisji Kwalifikacyjnej

Członek

inż. Andrzej Adamczak

Członek

inż. Lech Dec

Przewodniczący

dr inż. Kazimierz Boneński

22-300 CHEŁM, WYSŁAW
ul. Sobieskiego 3
TEL. 83 576 72 89 60 00

LUB-01H-A31-XXW *

Niniejsze zaświadczenie jest ważne od 2013-04-01 do 2014-03-31.

Wojciech Szewczyk, Przewodniczący Rady Lubelskiej Okręgowej Izby Inżynierów Budownictwa.

(Zgodnie art. 5 ust. 2 ustawy z dnia 18 września 2001 r. o podpisie elektronicznym (Dz.U. 2001 Nr. 130 poz. 1450) dane w postaci elektronicznej opatrzone bezpiecznym podpisem elektronicznym weryfikowanym przy pomocy ważnego kwalifikowanego certyfikatu s, równoważne pod względem skutków prawnych dokumentom opatrzonym podpisami własnoręcznymi.)

* Weryfikacja poprawności danych w niniejszym zaświadczeniu można sprawdzić za pomocą: numeru weryfikacyjnego zaświadczenia na stronie Polskiej Izby Inżynierów Budownictwa www.pilb.org.pl lub kontaktu, c si5 z biurem właściwej Okręgowej Izby Inżynierów Budownictwa.

GEORGE W. INSLEY
NADZORU BUDOWLANEGO
DSW/OKZ/600/1817/12
MPI

magister inżynier

Na podstawie art. 12 ust. 7 art. 88a ust. 1 pkt 3 lit. a ustawy z dnia 7 lipca 1994 r. Prawo budowlane (Dz. U. z 2010 r. Nr 243, poz. 1623, z późn. zm.) oraz art. 104 ustawy z dnia 14 czerwca 1960 r. Kodeks postępowania administracyjnego (Dz. U. z 2000 r. Nr 98, poz. 1071, z późn. zm.),

Okręgowej Komisji Kwalifikacyjnej Lubelskiej Okręgowej Izby Inżynierów Budownictwa

z dnia 13.12.2011 r. znak: LOUB.OKK.7131/186/11

upravního budovlane numer evidencyjny LUB/0181/POOS/11

do wykonywania samodzielnej funkcji technicznej w budownictwie

w specjalności instalacyjnej w zakresie sieci, instalacji i urządzeń

ciepłych, wentylacyjnych, gazowych, wodociągowych i kanalizacyjnych

obejmującej projektowanie

bez ograniczeń

w zakresie określonym w powyższej decyzji

został wpisany
DO CENTRALNEGO REJESTRU OSÓB POSIADAJĄCYCH UPRAWNIENIA BUDOWLANE
pod pozycją 1600/12/U/C

Decyzja niniejsza jako uwzględniająca w całości żądanie strony, zgodnie z art. 107 § 4 K.p.a., nie wymaga uzasadnienia.

Strona może wystąpić na podstawie art. 127 § 3 Kpa z wnioskiem o ponowne rozpatrzenie sprawy w terminie 14 dni od daty doręczenia decyzji.

Ostateczna decyzja o wpisie do centralnego rejestru, o którym mowa w art. 88a ust 1 pkt 3 lit. a, stanowi podstawę do wykonywania samodzielnych funkcji technicznych w budownictwie. Ponadto z uwagi iż niniejsza decyzja uwzględnia w całości żądanie strony, na podstawie art. 130 § 4 K.p.a. podlega wykonaniu przed upływem terminu do wystąpienia strony z wnioskiem o ponowne rozpatrzenie sprawy.

Otrzymują:

1. Pan Zygmunt Lisowski
ul. Browarna 4A
22-100 Chełm
2. Lubelska Okręgowa Izba
Inżynierów Budownictwa
3. aa

[illegible]

STAROSTWO POWIATOWE

22-300...staw

ul. Słowackiego 3

tel. 62 870 72 33 do 33

**DECYZJA O STWIERDZENIU PRZYGOTOWANIA ZAWODOWEGO
do pełnienia samodzielnych funkcji technicznych
w budownictwie**

Na podstawie § 2 ust. 1 pkt 1, § 4 ust. 2, § 7 i § 13
ust. 1 pkt 4 lit. a rozporządzenia Ministra Gospodarki Terenowej
i Ochrony Środowiska z dnia 20 lutego 1975 r. (Dz.U.Nr 8, poz. 46)
ze zmianami rozporządzeniem Ministra Gospodarki Przestrzennej i
Budownictwa z dnia 20 grudnia 1988 r. (Dz.U.Nr 42, poz. 334) oraz
z 18 lipca 1991 roku (Dz.U. nr 69) w sprawie samodzielnych
funkcji technicznych w budownictwie stwierdza się, że:

Pani Halina Banach - inż. urządzeń sanitarnych


urodzona dnia 03 stycznia 1952 r. w Kruklankach

posiada przygotowanie zawodowe upoważniające do wykonywania sa-
modzielnej funkcji projektanta w specjalności instalacyjno - in-
żynierskiej w zakresie sieci i instalacji sanitarnych.

Pani Halina Banach jest upoważniona do :

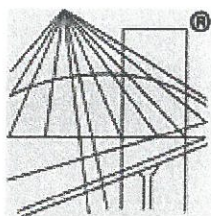
1. kierowania, nadzorowania i kontrolowania budowy i robót
kierowania i kontrolowania wytwarzania konstrukcyjnych ele-
mentów instalacji oraz oceniania i badania stanu technicznego
w zakresie instalacji sanitarnych oraz sieci wodociągowych,
kanalizacyjnych, gazowych i ciepłych uzbrojenia terenu w bu-
downictwie jednorodinnym.
2. do sporządzania projektów sieci wodociągowych, kanalizacyj-
nych, gazowych i ciepłych uzbrojenia terenu.
3. do sporządzania projektów instalacji sanitarnych tj. wodociąg-
owych, kanalizacyjnych, gazowych i ciepłych.

Od powyższej decyzji służy stronie prawo złożenia odwo-
łania do Ministra Gospodarki Przestrzennej i Budownictwa w War-
szawie za pośrednictwem tut. Wydziału w terminie 14 dni od daty
otrzymania decyzji.



**z up. Wojewody
Z-ca Dyrektora Wydziału
Gospodarki Przestrzennej
Architekt Wojewódzki**

[Signature]
mgr inż. arch. Zbigniew Skóra



P O L S K A
I Z B A
I N Ż Y N I E R Ó W
B U D O W N I C T W A

STAROSTWO POWIATOWE
22-300 Kraśnostaw
ul. Sobieskiego 3
tel. 82 576 72 88 do 99

Zaświadczenie

o numerze weryfikacyjnym:

LUB-AOO-R69-ODL *

Pani Halina Banach o numerze ewidencyjnym LUB/IS/0441/01
adres zamieszkania Wojsławicka 18/18, 22-100 Chełm
jest członkiem Lubelskiej Okręgowej Izby Inżynierów Budownictwa i posiada wymagane
ubezpieczenie od odpowiedzialności cywilnej.

Niniejsze zaświadczenie jest ważne od 2013-01-01 do 2013-12-31.

Zaświadczenie zostało wygenerowane elektronicznie i opatrzone bezpiecznym podpisem elektronicznym
weryfikowanym przy pomocy ważnego kwalifikowanego certyfikatu w dniu 2013-01-17 roku przez:

Wojciech Szewczyk, Przewodniczący Rady Lubelskiej Okręgowej Izby Inżynierów Budownictwa.

(Zgodnie art. 5 ust 2 ustawy z dnia 18 września 2001 r. o podpisie elektronicznym (Dz. U. 2001 Nr 130 poz. 1450) dane w postaci
elektronicznej opatrzone bezpiecznym podpisem elektronicznym weryfikowanym przy pomocy ważnego kwalifikowanego certyfikatu są,
równoważne pod względem skutków prawnych dokumentom opatrzonym podpisami własnoręcznymi.)

* Weryfikację poprawności danych w niniejszym zaświadczeniu można sprawdzić za pomocą numeru weryfikacyjnego zaświadczenia na
stronie Polskiej Izby Inżynierów Budownictwa www.piib.org.pl lub kontaktując się z biurem właściwej Okręgowej Izby Inżynierów
Budownictwa.

Krasnystaw, dnia 20.03.2013r.

IRGP.6733.3.2013

DECYZJA

o ustaleniu lokalizacji inwestycji celu publicznego

Na podstawie art. 104 ustawy z dnia 14 czerwca 1960r. Kodeks postępowania administracyjnego (Dz. U. z 2000 r. Nr 98, poz. 1071, z późn. zm.) oraz art. 4 ust. 2 pkt 1, art. 52 ust.1, art. 53, art. 54 ustawy z dnia 27 marca 2003r. o planowaniu i zagospodarowaniu przestrzennym (Dz. U. z 2012 r., poz. 647, z późn. zm.),

po rozpatrzeniu wniosku Przedsiębiorstwa Gospodarki Komunalnej Sp. z o.o., 22-300 Krasnystaw ul. Piekarskiego 3, z dnia 24 stycznia 2013 r.

ustalam

lokalizację inwestycji celu publicznego

na działkach oznaczonych nr ewid. 2009/1, 2009/2, 2023/23, 2023/24, 2034/1, 2034/2, 2154/3, 2156/1, 2156/2, 2169/15, 2186/3 oraz częściach działek oznaczonych nr ewid. 1988, 2010, 2186/1, 2196, położonych w Krasnymstawie, obręb Krasnystaw Miasto

polegającej na:

budowie sieci wodociągowej.

I. Rodzaj inwestycji: wodociągowa infrastruktura techniczna – inwestycja celu publicznego o znaczeniu gminnym.

II. Warunki i szczegółowe zasady zagospodarowania terenu oraz jego zabudowy wynikające z przepisów odrębnych.

1. Warunki i wymagania ochrony i kształtowania ład przestrzennego:

1) **rodzaj i funkcja:**

– sieć wodociągowa z rur PE o długości ok. 3610 m umieszczona w pasach drogowych ulic: Bojarczuka, Granicznej, Szymonowicza, Odrodzenia, Sienkiewicza, Sobieskiego, Tokarzewskiego w Krasnymstawie,

2) projekt budowlany winien posiadać pozytywne opinie jednostek opiniujących i uzgadniających wymaganych przepisami odrębnymi, w szczególności w zakresie bezkolizyjności należy uzgodnić przebieg inwestycji w Zespole Uzgodnienia Dokumentacji Projektowej przy Starostwie Powiatowym w Krasnymstawie;

2. Ochrona środowiska i zdrowia ludzi oraz dziedzictwa kulturowego i zabytków oraz dóbr kultury współczesnej.

1) planowana inwestycja nie należy do przedsięwzięć, o którym mowa w art. 59 ustawy z dnia 3 października 2008r. *o udostępnianiu informacji o środowisku i jego ochronie, udziale społeczeństwa w ochronie środowiska oraz ocenach oddziaływania na środowisko* (Dz. U. Nr 199, poz. 150, z późn. zm.);

2) w trakcie przygotowania i realizacji inwestycji należy zapewnić oszczędne korzystanie z terenu, stosownie do art. 74 ustawy z dnia 27 kwietnia 2001 r. *Prawo ochrony środowiska* (Dz. U. z 2008 r. Nr 25, poz. 150, z późn. zm.);

3) planowana inwestycja nie jest zlokalizowana na terenie objętym formą ochrony zabytków, o której mowa w art. 7 pkt 1 ustawy z dnia 23 lipca 2003r. *o ochronie*

zabytków i opiece nad zabytkami (Dz. U. 2003 Nr 162, poz. 1568, z późn. zm.) i nie znajduje się na obszarze historycznego układu urbanistycznego.

3. Obsługa w zakresie infrastruktury technicznej i komunikacji.

- 1) podłączenie sieci do istniejącej infrastruktury technicznej należy wykonać zgodnie z obowiązującymi warunkami technicznymi, atestami oraz certyfikatami;
- 2) w przypadku kolizyjności inwestycji z istniejącą infrastrukturą techniczną – przebudowa infrastruktury technicznej w porozumieniu i na warunkach uzyskanych od poszczególnych dysponentów sieci;
- 3) lokalizowanie inwestycji w pasie drogowym wymaga zezwolenia zarządcy drogi wydanego w formie decyzji administracyjnej zgodnie z wymogami ustawy z dnia 21 marca 1985r. o drogach publicznych (Dz. U. z 2007 r. Nr 19, poz. 115, z późn. zm.).

4. Ochrona interesów osób trzecich.

Inwestycję należy projektować i realizować w sposób zapewniający ochronę interesów osób trzecich, obejmującą w szczególności:

- zapewnienie dostępu do drogi publicznej,
- ochronę przed pozbawieniem możliwości korzystania z wody, kanalizacji, energii elektrycznej, gazu, środków łączności, dopływu światła dziennego do pomieszczeń przeznaczonych na pobyt ludzi,
- ochronę przed uciążliwościami powodowanymi przez hałas, wibrację, zakłócenia elektryczne, promieniowanie,
- ochronę przed zanieczyszczeniem powietrza, wody lub gleby;
- zakaz wykonywania robót zmieniających stosunki wodne, robót wpływających na zmianę kierunków odpływu znajdującej się na gruncie wody opadowej ze szkodą dla gruntów sąsiednich,
- zakaz odprowadzania wód oraz ścieków na grunty sąsiednie.

III. Linie rozgraniczające teren inwestycji zostały określone linią przerywaną na mapie w skali 1:1000, stanowiącej załącznik nr 1 do niniejszej decyzji.

UZASADNIENIE

W dniu 24 stycznia 2013 r. Przedsiębiorstwo Gospodarki Komunalnej Sp. z o.o. złożyło wniosek o wydanie decyzji o ustalenie lokalizacji inwestycji celu publicznego dla inwestycji polegającej na budowie sieci wodociągowej w pasach drogowych ulic: Bojarczuka, Granicznej, Szymonowicza, Odrodzenia, Sienkiewicza, Sobieskiego, Tokarzewskiego, na działkach ozn. nr ewid. 2009/1, 2009/2, 2010, 2023/23, 2023/24, 2034/1, 2034/2, 2154/3, 2156/1, 2156/2, 2169/15, 2186/3 oraz częściach działek oznaczonych nr ewid. 1988, 2186/1i 2196 położonych w Krasnymstawie (obręb 0001 - Krasnystaw Miasto). Obszar oddziaływania przedsięwzięcia, zgodnie z danymi wnioskodawcy zamyka się w liniach rozgraniczających planowanej inwestycji.

Zgodnie z art. 10 § 1, art. 49, art. 61 ustawy z dnia 14 czerwca 1960 r. Kodeksu Postępowania Administracyjnego (Dz. U. z 2000 r., Nr 98, poz. 1071, z późn. zm.) i art. 53 ust. 1 ustawy z dnia 27 marca 2003 r. *o planowaniu i zagospodarowaniu przestrzennym* (Dz. U. z 2012 r., poz. 647, z późn. zm.), strony zostały zawiadomione o wszczęciu postępowania administracyjnego i możliwości składania wyjaśnień oraz dokumentów mogących mieć znaczenie w przedmiotowym postępowaniu administracyjnym pismem znak: IRGP.6733.3.2013 z dnia 21 lutego 2013 r., a także poprzez obwieszczenie Burmistrza

Krasnegostawu o wszczęciu przedmiotowego postępowania z dnia 21 lutego 2013 r., które zostało umieszczone na tablicy ogłoszeń i stronie internetowej Urzędu Miasta Krasnegostaw.

W wyniku w/w zawiadomienia i obwieszczenia nie wpłynęły pisemnie ani też ustanie żadne uwagi odnośnie planowanej inwestycji.

Dla terenu planowanej inwestycji brak jest miejscowego planu zagospodarowania przestrzennego.

Podstawowym aktem prawnym regulującym sprawę jest ustawa z dnia 27 marca 2003r. o planowaniu i zagospodarowaniu przestrzennym (Dz. U. z 2012 r., poz. 647, z późn. zm.).

Zgodnie z art. 4 ust. 2 powołanej ustawy o planowaniu i zagospodarowaniu przestrzennym, w przypadku braku miejscowego planu zagospodarowania przestrzennego, określenie sposobów zagospodarowania i warunków zabudowy terenów następuje w drodze decyzji o warunkach zabudowy i zagospodarowania terenu, przy czym:

- 1) lokalizację inwestycji celu publicznego ustala się w drodze decyzji o lokalizacji inwestycji celu publicznego;
- 2) sposób zagospodarowania terenu i warunki zabudowy dla innych inwestycji ustala się w drodze decyzji o warunkach zabudowy.

Przedmiotowa inwestycja zgodnie z art. 2 pkt 5 w/w ustawy o planowaniu i zagospodarowaniu przestrzennym, w związku z art. 6 pkt 3 ustawy z dnia 21.08.1997 roku o gospodarce nieruchomościami (Dz. U. z 2010r. Nr 102, poz. 651, z późn. zm.) zalicza się do inwestycji celu publicznego. Sposób zagospodarowania i warunki zabudowy dla przedmiotowej inwestycji ustala się w drodze decyzji o ustaleniu lokalizacji inwestycji celu publicznego.

W wyniku przeprowadzonej analizy stwierdzono, że wniosek spełnia kryteria określone w art. 52 w/w ustawy o planowaniu i zagospodarowaniu przestrzennym. Przedsięwzięcie jest zgodne z przepisami odrębnymi i wyczerpuje wymóg określony w art. 56 w/w ustawy. Po dokonaniu analizy warunków i zasad zagospodarowania terenu oraz jego zabudowy, wynikających z przepisów odrębnych, stanu faktycznego i prawnego terenu, na którym przewiduje się realizację inwestycji, ustalono powyższe warunki lokalizacji inwestycji celu publicznego. Wnioskowana inwestycja położona jest w pasach drogowych ww. ulic przebiegających przez tereny o funkcji mieszkaniowej i usługowej. Realizacja inwestycji ma na celu zapewnienie nieruchomościom dostęp do infrastruktury wodociągowej i w efekcie podniesienie standardu zabudowy tej części miasta.

Spełnienie warunków zawartych w decyzji pozwoli na bezkolizyjne i prawidłowe wkomponowanie inwestycji w teren, z zachowaniem walorów krajobrazowych oraz stanu środowiska, z poszanowaniem interesów osób trzecich.

Przedmiotowa decyzja została pozytywnie uzgodniona z:

- 1) zarządcą dróg powiatowych – postanowieniem znak: ZDP-SDM/463/13 z dnia 4 marca 2013r.;
- 2) zarządcą dróg gminnych – postanowieniem znak: IRGP.7225.UDL.10.2013 z dnia 4 marca 2013r.

Ponadto stwierdza się, że na wnioskowanym terenie w miejscowym planie ogólnym zagospodarowania przestrzennego miasta Krasnegostawu (Uchwała Nr XVII/93/92 Rady Miasta Krasnegostawu z dnia 29 stycznia 1992 roku), który na podstawie art. 87 ust. 3 ustawy z dnia 27 marca 2003r. o planowaniu i zagospodarowaniu przestrzennym obowiązywał do 31 grudnia 2003r., nie były planowane zadania rządowe i samorządowe służące realizacji inwestycji celu publicznego, o których mowa w art. 48 i art. 39 ust. 3 pkt 3 w/w ustawy o planowaniu i zagospodarowaniu przestrzennym. W związku z powyższym odstąpiono od uzgodnienia decyzji w myśl art. 53 ust. 4 pkt 10 i pkt 10a w/w ustawy.

Mając na względzie powyższe stwierdza się, że zamierzenie inwestycyjne jest zgodne z przepisami, w tym przepisami odrębnymi, i postanowiono jak w sentencji niniejszej decyzji.

POUCZENIE

Od niniejszej decyzji służy stronom postępowania administracyjnego prawo wniesienia odwołania do Samorządowego Kolegium Odwoławczego w Chełmie za pośrednictwem Burmistrza Krasnegostawu w terminie 14 dni od daty doręczenia niniejszej decyzji.

Decyzja niniejsza wygasa, jeżeli:

- inny wnioskodawca uzyskał pozwolenie na budowę,
- dla tego terenu uchwalono plan miejscowy, którego ustalenia są inne niż w wydanej decyzji (art. 65 ust.1 i 2 ww. ustawy).

Wygąpienie decyzji stwierdza organ, który ją wydał.

Wobec nie zaskarżenia niniejszej decyzji
w trybie i terminie właściwym, stała się
ona w dniu 09.09.2013 roku
prawomocna i podlega wykonaniu.
Krasnystaw, dnia 09.09.2013 roku
podpis

Z up. BURMISTRZA

mgr inż. Magdalena Zaj
Kierownik Wydziału Inwestycji,
Rozwoju i Gospodarki Przestrzennej

Załączniki:

1. Załączniki nr 1 - mapa w skali 1:1000, na której wyznaczono linie rozgraniczające teren inwestycji.

Otrzymują:

1. Wnioskodawca
2. Strony postępowania wg odrębnego załącznika do decyzji w aktach sprawy
3. a/a

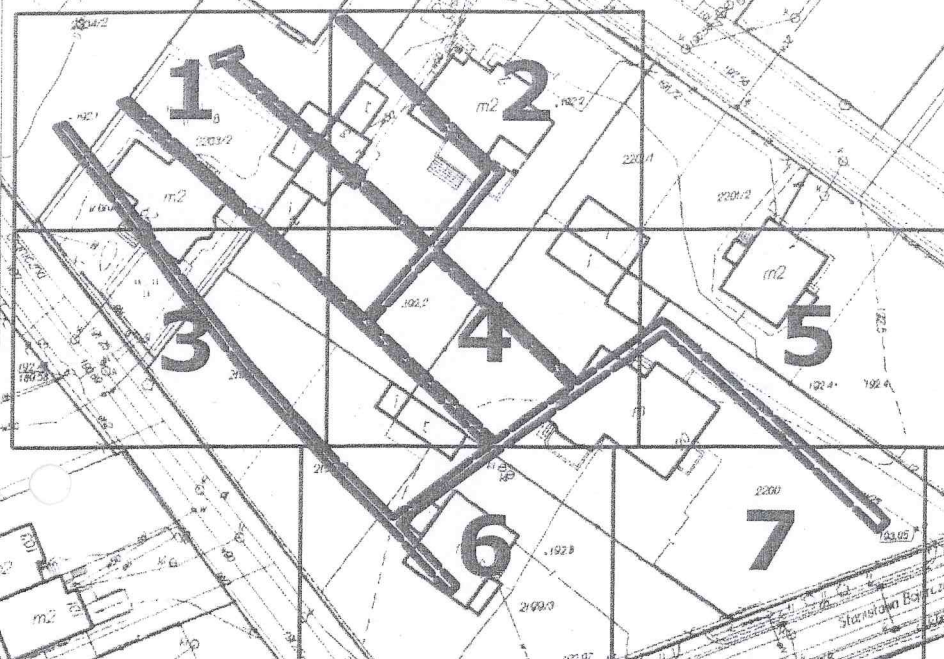
1

Załącznik nr 1 do decyzji znak TRGP.6733.3.2013

skala 1 : 1000



SCHEMAT PODZIAŁU NA SEKCJE



OZNACZENIA

linie rozgraniczające teren inwestycji

podpis:

C. Matuszewska

20.02.2013

Załącznik
do decyzji o ustalenie lokalizacji
inwestycji celu publicznego
Znak TRGP.6733.3.2013
z dnia 20.03.2013r.



3

STAROSTA KRASNOSTAWSKI

1931/234/48.232
1931 01. 23

Wojciech









PRZEDSIĘBIORSTWO
Gospodarki Komunalnej Spółka z o.o.
22-300 Krasnystaw, ul. Piekarskiego 3
tel. (82) 576 23 76, fax (82) 576 68 30
NIP 564-00-04-334

Krasnystaw, dnia 20.02.2013 r.

L.dz./ZWK/ 846 /2013

Biuro Projektowo – Inwestycyjne
Zygmunt Lisowski
22-100 Chełm
ul. Browarna 4a

dotyczy: Wydania warunków technicznych na opracowanie projektu „Wymiana sieci wodociągowej z rur azbestowo-cementowych wraz z przyłączami na rury PE w ulicach: **Z. Tokarzewskiego; Graniczna; Szymonowica; Odrodzenia; Sobieskiego; Sienkiewicza** w Krasnymstawie”.

Przedsiębiorstwo Gospodarki Komunalnej Spółka z o.o. w Krasnymstawie podaje warunki techniczne do projektowania wymiany sieci wodociągowej w w/w ulicach:

1. Sieć rozdzielcza:

Sieć wodociągową należy zaprojektować z rur PE 100 SDR 17 RC zgrzewanych metodą doczołową. Projektując zagłębienie przewodów wodociągowych należy uwzględniać głębokość przemarzania gruntu. Na terenie Krasnegostawu należy przyjmować przykrycie (odległość od rzędnej terenu do rzędnej wierzchu rury) 1,60m. Odstępstwa od powyższego wymagają uzgodnień z PGK Sp. z o.o. w Krasnymstawie.

2. Armatura zaporowa – węzły zasuwy:

Zasuwy należy projektować w węzłach połączeniowych jako zestawy Combi II; III; lub IV o konstrukcji bezgniazdowej, kołnierzone z miękkim zamknięciem, z żeliwa sferoidalnego min. GGG40 zabezpieczone antykorozyjnie żywicą epoksydową lub emalią o grubości warstwy min 250 µm na zewnątrz i od wewnątrz na ciśnienie PN 10 (1,0 MPa) lub PN 16 (1,6 MPa). Zasuwy wraz z obudowami (przedłużaczami trzpieni) winny stanowić rozwiązanie systemowe (pochodzić od tego samego producenta). Skrzynki zasuwowe zasuw winny spełniać wymagania normy za wyjątkiem materiałów pokryw, które winny być wykonane z żeliwa sferoidalnego.

3. Hydranty ppoż:

Na przewodach wodociągowych należy zaprojektować hydranty nadziemne (koloru czerwonego) o średnicy DN 80 mm, z samoczynnym odwodnieniem, podwójnym zamknięciem, na ciśnienie PN16 (1,6 MPa), montowane wraz z zasuwą odcinającą.

Hydranty należy rozmieszczać w odległościach do 150 m, w najwyższych i najniższych punktach przewodów. Hydranty wraz z zasuwą odcinającą należy projektować na odgałęzieniu. Włączenie hydrantów do przewodów wodociągowych projektuje się wyłącznie poprzez trójniki z żeliwa sferoidalnego. Zasuwa odcinająca powinna znajdować się min. 1m od kolumny hydrantowej.

4. Przyłącza wodociągowe - materiał:

Do budowy przyłączy wodociągowych można projektować przewody z polietylenu klasy min. PE100, PN10 lub wyższej klasy. Materiały używane do budowy przyłączy wodociągowych powinny posiadać odpowiednie certyfikaty, aprobaty techniczne i świadectwa dopuszczenia do stosowania na rynku polskim. Należy stosować materiały w I klasę jakości.

5. Sposób włączenia przyłączy do sieci wodociągowej.

Przyłącza należy włączyć do sieci wodociągowej poprzez opaskę przyłączeniową wraz z zasuwą odcinającą. Opaski dobierać do materiału rury przewodowej na ciśnienie nominalne PN 10/16, korpus wykonany z żeliwa sferoidalnego zabezpieczony antykorozyjne (wewnątrz i zewnątrz) – pokrycie powłoką epoksydową, śruby, nakrętki i podkładki wykonane ze stali nierdzewnej, uszczelka wykonana z elastomeru dopuszczonego do kontaktu z wodą pitną, z odejściem gwintowanym lub kołnierзовym

6. Oznakowanie armatury wodociągowej:

Zamontowaną armaturę (zasuwy i hydranty ppoż.) oznakować tabliczkami informacyjnymi: koloru czerwonego (hydrant) i koloru białego (zasuwa) opisanymi mazakiem z tuszem odpornym na warunki atmosferyczne cyframi o wys. 20 mm lub stemplami stalowymi do wytłaczania cyfr o wys. od 10 do 20 mm. Tabliczki umieścić na elewacjach lub ogrodzeniach budynków na wys. 1,8 m od poziomu terenu układając tabliczki w szeregu chronologicznie w stosunku do umieszczonej armatury.

Z poważaniem

PREZES ZARZĄDU

mgr inż. Krzysztof Sugalski

Krasnystaw, dnia 25.02.2013r.

IRGP.7225.UOB. 12.2013

DECYZJA

w sprawie umieszczenia w pasie drogowym obiektu budowlanego lub urządzeń niezwiązanych z potrzebami zarządzania drogami lub potrzebami ruchu drogowego

Na podstawie:

- art. 38 ust.2 oraz art. 39 ust. 3 i 3a ustawy z dnia 21 marca 1985 o drogach publicznych (tj. Dz. U. z 2007r.,Nr 19, poz. 115 z późn. zm.),
- art. 104 ustawy z dnia 14 czerwca 1960 r. KPA (tj. Dz. U. z 2000r., Nr 98, poz.1071 z późn. zm.),

po rozpatrzeniu wniosku z dnia 22.02.2013r. złożonego przez Przedsiębiorstwo Gospodarki Komunalnej Sp. z o.o. ul. Piekarskiego 3, 22-300 Krasnystaw

w sprawie wyrażenia zgody na lokalizację sieci wodociągowej w pasie drogowym dróg gminnych:

- nr 109801L - ul. Odrodzenia, działki oznaczone numerami ewidencyjnymi: 2154//3, 2156/1, 2156/2, 2169/15
- nr 109817L - ul. Szymonowicza, działki oznaczone numerami ewidencyjnymi: 2034/1, 2034/2
- nr 109815L - ul. Sienkiewicza, działka oznaczona numerem ewidencyjnym 2010,

Zezwalam

Wnioskodawcy na lokalizację sieci wodociągowej w pasie drogowym dróg gminnych:

- nr 109801L - ul. Odrodzenia, działki oznaczone numerami ewidencyjnymi: 2154//3, 2156/1, 2156/2, 2169/15
- nr 109817L - ul. Szymonowicza, działki oznaczone numerami ewidencyjnymi: 2034/1, 2034/2
- nr 109815L - ul. Sienkiewicza, działka oznaczona numerem ewidencyjnym 2010, zgodnie z załącznikiem mapowym, na niżej podanych warunkach:

- sieć należy zaprojektować zgodnie z przepisami Ustawy z dnia 7 lipca 1994r. „Prawo budowlane” (tj. Dz. U. z 2010r., Nr 243, poz. 1623 z późn. zm.) oraz warunkami technicznymi, które należy uzyskać u właścicieli urządzeń.

- przejście poprzeczne pod zjazdami jezdnią i chodnikami wykonać przewiertem w rurze osłonowej, ze szczególnym uwzględnieniem § 140 pkt 4 i 6 Rozporządzenia Ministra Transportu i Gospodarki Morskiej z dnia 2 marca 1999r. w sprawie warunków technicznych jakim powinny odpowiadać drogi publiczne i ich usytuowanie (Dz. U. z 199r. Nr 43, poz.430 z późn. zm.). Zabrania się naruszania nawierzchni drogi.

- po zakończonych pracach pas drogowy ulic: Odrodzenia, Szymonowicza i Sienkiewicza przywrócić do stanu pierwotnego.

- koszty związane z przełożeniem urządzenia – sieci wodociągowej w przypadku przebudowy drogi gminnej ponosi właściciel zgodnie z art. 39 ust.5 ustawy z dnia 21 marca 1985 o drogach publicznych (tj. Dz. U. z 2007r.,Nr 19, poz. 115 z późn. zm.),

UZASADNIENIE

Na podstawie art. 107 § 4 k.p.a. odstępuje się od uzasadnienia niniejszej decyzji.

POUCZENIE

1. Od niniejszej decyzji służy stronie odwołanie do Samorządowego Kolegium Odwoławczego w Chełmie, Plac Niepodległości 1 za pośrednictwem Burmistrza Krasnegostawu w terminie 14 dni od dnia jej doręczenia.
2. Zgodnie z art. 29 ust. 3 ustawy z dnia 21 marca 1985r. o drogach publicznych (tj. Dz.U. z 2007r. Nr 19, poz. 115 z późn. zm.) inwestor przed rozpoczęciem robót budowlanych zobowiązany jest do:
 - uzyskania przed rozpoczęciem prac budowlanych pozwolenia na budowę, lub zgłoszenia budowy albo wykonania robót,
 - uzgodnienia z zarządcą drogi, przed uzyskaniem pozwolenia na budowę, projektu budowlanego sieci.
 - Uzyskania zezwolenia zarządcy drogi na zajęcie pasa drogowego, dotyczącego prowadzenia robót w pasie drogowym lub na umieszczenie w nim obiektu lub urządzenia (**wniosek o wydanie zezwolenia należy złożyć w Przedsiębiorstwie Gospodarki Komunalnej Sp. z o. o. administratora dróg gminnych**).
3. Niniejsza decyzja nie jest pozwoleniem na budowę w myśl art. 28 ustawy z dnia 7 lipca 1994r. Prawo budowlane (t.j. Dz. U. z 2010r. Nr 243, poz. 1623 z późn. zm.).
4. Przystąpienie do robót bez wymaganego zezwolenia skutkuje nałożeniem ustawowych kar pieniężnych zgodnie z art.40 ust.12 ustawy z dnia 21 marca 1985r. o drogach publicznych (t.j. Dz. U. z 2007r. Nr 19, poz. 115 z późn. zm.).

Od niniejszej decyzji służy stronom odwołanie do Samorządowego Kolegium Odwoławczego w Chełmie, Plac Niepodległości 1 za pośrednictwem Burmistrza Krasnegostawu w terminie 14 dni od daty jej doręczenia.

Otrzymują:

1/Przedsiębiorstwo Gospodarki Komunalnej Sp. z o.o.
ul. Piekarskiego 3
22-300 Krasnystaw
2/ a/a

Do wiadomości:

1/ Przedsiębiorstwo Gospodarki Komunalnej Sp. z o.o. - Zakład Drogowy
ul. Piekarskiego 3
22-300 Krasnystaw

Z up. BURMISTRZA

mgr inż. Małgorzata Zaj
Kierownik Wydziału Inwestycji,
Rozwoju i Gospodarki Przestrzennej

Krasnystaw, dnia 31.01.2013 r.

DECYZJA

w sprawie umieszczenia w pasie drogowym obiektu budowlanego lub urządzeń niezwiązanych z potrzebami zarządzania drogami lub potrzebami ruchu drogowego

Na podstawie art. 104 ustawy z dnia 14 czerwca 1960 r. Kpa (Dz. U. z 2000 r., Nr 98, poz. 1071 z późn. zm.) i art. 38 ust. 2 oraz art. 39 ust. 1a, 3 i 3a ustawy z dnia 21 marca 1985 o drogach publicznych (Dz. U. z 2007 r., Nr 19, poz. 115 z późn. zm.) oraz na podstawie art. 33 ust. 2 pkt 2 ustawy z dnia 7 lipca 1994 roku Prawo budowlane (Dz. U. z 2010 r. Nr 243 poz. 1623 z późn. zm.), po rozpatrzeniu wniosku złożonego przez:

Przedsiębiorstwo Gospodarki Komunalnej Sp. z o.o.
ul. Piekarskiego 3, 22 – 300 Krasnystaw

uzgadniam lokalizację przebudowy sieci wodociągowej zlokalizowanej na działkach drogowych nr 2186/1, 2186/3 – dr. pow. nr 3162L (ul. Sobieskiego); nr 2023/23, 2023/24 – dr. pow. nr 3155L (ul. Tokarzewskiego); nr 2009/1, 2009/2, 1988 – dr. pow. nr 3156L (ul. Graniczna); nr 2196 – dr. pow. nr 3154L (ul. Bojarczuka) w obrębie ewidencyjnym M. Krasnystaw oraz wyrażam zgodę na wejście w pas drogowy na powyższe działki w celu wykonania przebudowy sieci z zachowaniem następujących warunków:

1. Sieć wodociągową należy zaprojektować zgodnie z przepisami Ustawy z dnia 7 lipca 1994 r. „Prawo budowlane” (Dz. U. z 2010 r., Nr 243, poz. 1623 z późn. zm.) oraz warunkami technicznymi, które należy uzyskać u właściciela urządzenia,
2. Sieć wodociągową należy wykonać na głębokości min. 1,80 m od najniższej rzędnej terenu. Przejścia poprzeczne należy wykonać w rurach ochronnych na całej szerokości pasa drogowego. Lokalizacja sieci według uzgodnionych planów sytuacyjnych,
3. Roboty instalacyjne wykonać bez naruszania nawierzchni drogowych przewiertem lub przeciskiem. Komory przeciskowe lokalizować w odległości min. 2,00 m od krawędzi jezdni,
4. Zagęścić grunt w wykopach wykonywanych w pasie drogowym do wartości wskaźnika min. 0,95; w przypadku niemożliwości uzyskania odpowiedniego wskaźnika zagęszczenia, dokonać wymiany gruntu, wyniki badań wskaźnika zagęszczenia gruntu przedstawić zarządcy drogi, w terminie 14 dni od daty zakończenia robót,
5. Teren przywrócić do stanu pierwotnego w okresie trwania zezwolenia na zajęcie pasa drogowego,
6. Jeżeli budowa, remont lub przebudowa drogi powiatowej będzie wymagała przełożenia umieszczonych na warunkach tej decyzji urządzeń, koszt tego przełożenia poniesie ich właściciel.

UZASADNIENIE

Na podstawie art. 107 § 4 k.p.a. odstępuje się od uzasadnienia niniejszej decyzji.

POUCZENIE

Niniejsza decyzja nie stanowi podstawy do rozpoczęcia robót budowlanych i nie zwalnia od obowiązku uzyskania pozwolenia wymaganego przez przepisy prawa budowlanego.

Przed przystąpieniem do robót budowlanych inwestor zobowiązany jest do:

- uzyskania pozwolenia na budowę lub zgłoszenia budowy albo wykonania robót budowlanych,
- uzyskania zezwolenia zarządcy drogi na zajęcie pasa drogowego dotyczącego prowadzenia robót w pasie drogowym,
- uzyskania zezwolenia zarządcy drogi na zajęcie pasa drogowego w związku z umieszczeniem urządzeń (przyłączy) w pasie drogowym a także ponoszenia opłat rocznych z tytułu lokalizacji urządzeń w pasie drogowym.

Od niniejszej decyzji służy stronom odwołanie do Samorządowego Kolegium Odwoławczego w Chełmie, Plac Niepodległości 1 za moim pośrednictwem w terminie 14-tu dni od daty jej doręczenia.

Zwolnione z opłaty skarbowej zgodnie z załącznikiem do ustawy z dnia 16 listopada 2006 roku o opłacie skarbowej (Dz. U. z 2006 r. Nr 225, poz. 1635 z późn. zm.) – załącznik część III ust. 44, kol. 4 – pkt 9.

z up. ZARZĄDĄ POWIATU

Piotr BANACH

.....
Zarządu Powiatu (podpis)

Otrzymują:

- ① Przedsiębiorstwo Gospodarki Komunalnej Sp. z o.o.
ul. Piekarskiego 3
22 – 300 Krasnystaw
- 2. a/a

Karpacka Spółka Gazownictwa sp. z o.o. w Tarnowie
Oddział Zakład Gazowniczy w Lublinie
ul. Diamentowa 15, 20-471 Lublin
tel. 81 445 21 00, faks 81 445 21 33

Dział Eksploatacji
tel. 81 445 22 48, 445 22 15
faks 81 445 22 50

Biuro Projektowo-Inwestycyjne
Zygmunt Lisowski
ul. Browarna 4a
22-100 Chełm

Wasz znak:
Nasz znak: KSGIV/OTE/68b/039/2/13

Lublin, 28.05.2013 r.

Dot.: uzgodnienia trasy i warunków technicznych zabezpieczenia istniejącej infrastruktury gazowniczej średniego ciśnienia w związku z planowaną przebudową istniejącej sieci wodociągowej w ulicach: Tokarzewskiego, Graniczna, Szymonowicza, Odrodzenia, Sobieskiego, Sienkiewicza w Krasnymstawie.

W odpowiedzi na pismo z dnia 06.05.2013 r. w sprawie uzgodnienia trasy oraz określenia warunków technicznych dla planowanej inwestycji przebudowy sieci wodociągowej na obszarze jw., po wprowadzeniu koniecznych korekt tras projektowanego wodociągu w rejonie istniejącej infrastruktury gazowniczej przez projektanta zadania i przedłożeniu do ponownego uzgodnienia (27.05.2013), Karpacka Spółka Gazownictwa sp. z o.o. w Tarnowie Oddział Zakład Gazowniczy w Lublinie informuje, iż:

1. Uzgadniamy lokalizację i przebieg projektowanej sieci wodociągowej w aspekcie bezkolizyjności z gazociągami średniego ciśnienia w ul. Tokarzewskiego, Graniczna, Szymonowicza, Odrodzenia, Sobieskiego, Sienkiewicza w Krasnymstawie – zgodnie z przedłożonym materiałem mapowym (8 szt. map).
2. Przebudowa sieci wodociągowej, tzn. zbliżenia i skrzyżowania z istniejącą siecią i przyłączami gazowymi, winny być wykonane w sposób bezkolizyjny w stosunku do infrastruktury gazowniczej ze szczególnym uwzględnieniem następujących przepisów i norm:
 - Rozporządzenia MG „w sprawie warunków technicznych, jakim powinny odpowiadać sieci gazowe” (Dz. U. Nr 97/2001 poz. 1055 z dnia 30.07.2001),
 - zapisów normy PN-91/M-34501 „Gazociągi i instalacje gazownicze. Skrzyżowania gazociągów z przeszkodami terenowymi. Wymagania”.
3. Zachować odległość poziomą projektowanej sieci wodociągowej od gazociągów min. 1,0 m.
4. W związku ze znacznym zagęszczeniem infrastruktury podziemnej - dopuszczamy miejscowe zbliżenia projektowanych odcinków wodociągu do elementów gazociągu na odległość min. 0,5 m – zgodnie z uzgodnionymi mapami.
5. Przypominamy, że każda zmiana przebiegu projektowanych sieci w rejonie istniejącej infrastruktury gazowniczej musi zostać uzgodniona w O/ZG w Lublinie.
6. Na 7 dni przed rozpoczęciem robót należy bezwzględnie powiadomić w formie pisemnej Rejon Dystrybucji Gazu w Chełmie.
7. Podczas prowadzenia prac ziemnych w pobliżu istniejącego gazociągu zachować szczególną ostrożność, a w bezpośredniej bliskości prace prowadzić ręcznie, pod nadzorem pracownika RDG (po wcześniejszym powiadomieniu o odkryciu gazociągu, przyłączy lub armatury).
8. Obowiązuje protokolarny odbiór miejsc skrzyżowań gazociągów z projektowaną siecią wodociągową. Przedłożyć do RDG 1 egz. inwentaryzacji powykonawczej celem akceptacji.
9. Zwrócić szczególną uwagę na zabezpieczenie samej rury gazowej i oznakowania trasy w trakcie prowadzenia głębokich wykopów pod wodociąg - rurę i taśmę znacznikową

Przygotował: Piotr Tomaszewski

zabezpieczyć (podwiesić) na czas układania rurociągów w wykopie. Po wykonanych robotach montażowych grunt w miejscu skrzyżowania bezwzględnie zagęścić, a miejsce ułożenia istniejącego przewodu gazowego obsypać piaskiem.

10. W przypadku uszkodzenia infrastruktury gazowniczej nasz Zakład wykona niezbędne prace naprawcze na koszt Inwestora.
11. Niniejsze warunki są ważne jedynie z załącznikiem graficznym – kpl. 8 szt. map z przebiegiem projektowanej sieci wodociągowej w rejonie jw.

Z poważaniem

Z-ca DYREKTORA
ds. Dystrybucji

Mirosław Główka

Do wiadomości:

- RDG Chełm w.e.
- OTE a/a

Załączniki:

- Mapy (8 szt.) z przebiegiem proj. sieci wodociągowej – skala 1:500

Krasnystaw, dn. 2013-04-18 r.

STAROSTWO POWIATOWE
22-300 Krasnystaw
ul. Sobieskiego 3
tel. 62 576 72 86 do 88

OPINIA NR 141/2013

uzgodnienia dokumentacji projektowej: proj.bud.sieci wod.z przył.domowymi w ul.Tokarzewskiego,Granicznej,
Szymonowicza,Odrodzenia ,Sobieskiego,Sienkiewicza na dz. nr 2186/1 , 2010,2034/1,2156/1 w m Krasnystaw .
Inwestor(Zleceniodawca): Zakład Gospodarki Komunalnej Sp.z o.o. , Piekarskiego 3, 22-300 Krasnystaw
Nr zlecenia: GG.6630. 141/2013 r.....Data wpływu: 2013-04-16 r.
Nazwa jednostki projektowej lub autor opracowania : mgr inż. Zygmunt Lisowski

Zespół Uzgadniania Dokumentacji Projektowej w Krasnymstawie

po rozpatrzeniu wniosku: Zakład Gospodarki Komunalnej Sp.z o.o. , Piekarskiego 3, 22-300 Krasnystaw
w dniu 2013-06-25

uzgodnił lokalizację : proj.bud.sieci wod.z przył.domowymi w ul.Tokarzewskiego,Granicznej,
Szymonowicza,Odrodzenia ,Sobieskiego,Sienkiewicza na dz. nr 2186/1 , 2010,2034/1,2156/1 w m Krasnystaw .
przy zachowaniu poniższych uwag i zaleceń:

1. Przed rozpoczęciem robót ziemnych inwestor (wykonawca) winien uzgodnić z użytkownikami uzbrojenia podziemnego i naziemnego sposób ich zabezpieczenia.
 2. Prace ziemne na skrzyżowaniach i zbliżeniach z istniejącym uzbrojeniem terenu należy wykonać ręcznie, bez użycia sprzętu zmechanizowanego .
 3. Przy robotach ziemnych chronić znaki geodezyjne , grawimetryczne i magnetyczne przed zniszczeniem. W przypadku ich zniszczenia przy realizacji uzgodnionego projektu, inwestor zobowiązany jest do ich odtworzenia na własny koszt podczas pomiaru powykonawczego.
 4. Prowadzenie robót w pasie drogowym wymaga pisemnego zezwolenia Zarządcy drogi (dotyczy inwestycji realizowanych w pasach drogowych).
 5. Skrzyżowania i zbliżenia z istniejącą siecią telekom., wykonać zgodnie z wytycznymi normy zakładowej TP: ZN-96/TPSA-004 i na 14 dni przed przystąpieniem do robót zgłosić w/w prace w TP SA . Tryb i zasady zgłoszenia dostępne na stronie www.orange.pl/wniosek o nadzór /.
 6. Skrzyżowanie proj. sieci i przył.domowych z kablami energetycznymi wykonać zgodnie z normą PN-76/E 5125 , pod nadzorem pracownika PGE Dystrybucja RE Chełmie(082-562-27-00) przed ich zasypaniem .
 7. Wykonać zgodnie z warunkami technicznymi dotyczącymi zabezpieczenia istniejącej infrastruktury gazowniczej zawartymi w piśmie Karpackiej Spółki Gazownictwa Sp.z o.o.w Tarnowie ,Oddział Zakład Gazowniczy w Lublinie , ul. Diamantowa 15 ,20-471 Lublin ,znak:KSGIV/OTE/68b/039/2/13 z dnia 28.05.2013 r
- Uzgodnienie w/w projektu zachowuje ważność przez okres 3 lat od dnia wydania niniejszej opinii i nie podlega przedłużeniu. Uzgodnienie to traci ważność w przypadku:
- rezygnacji inwestora z realizacji projektu ,
 - powiadomienia ZUD-u przez organ architektoniczno- budowlany lub nadzoru budowlanego o utracie jego ważności ze względu na podjęte decyzje administracyjne.
- Inwestor zobowiązany jest do zapewnienia geodezyjnego wyznaczenia usytuowania uzgodnionego projektu przez upoważnioną jednostkę geodezyjną , a po zakończeniu budowy do wykonania geodezyjnego pomiaru powykonawczego i sporządzenia związanej z tym dokumentacji

Zup. STAROSTY

Tadeusz Szewczuk
PRZEDSIĘWZYMCA Zespołu
Uzgadniania Dokumentacji Projektowej

Podstawa prawna uzgodnienia :

Ustawa z dn. 17.05.1989 r. Prawo geodezyjne i kartograficzne – art. 7 d , 27 , 28 (jednolity tekst Dz. U. Nr. 100 poz. 1086 z późn. zm.) , rozporządzenie Ministra Rozwoju Regionalnego i Budownictwa z dn. 2.04.2001 r. w sprawie geodezyjnej ewidencji sieci uzbrojenia terenu oraz zespołów uzgadniania dokumentacji projektowej (Dz. U. Nr. 38 , poz 455).